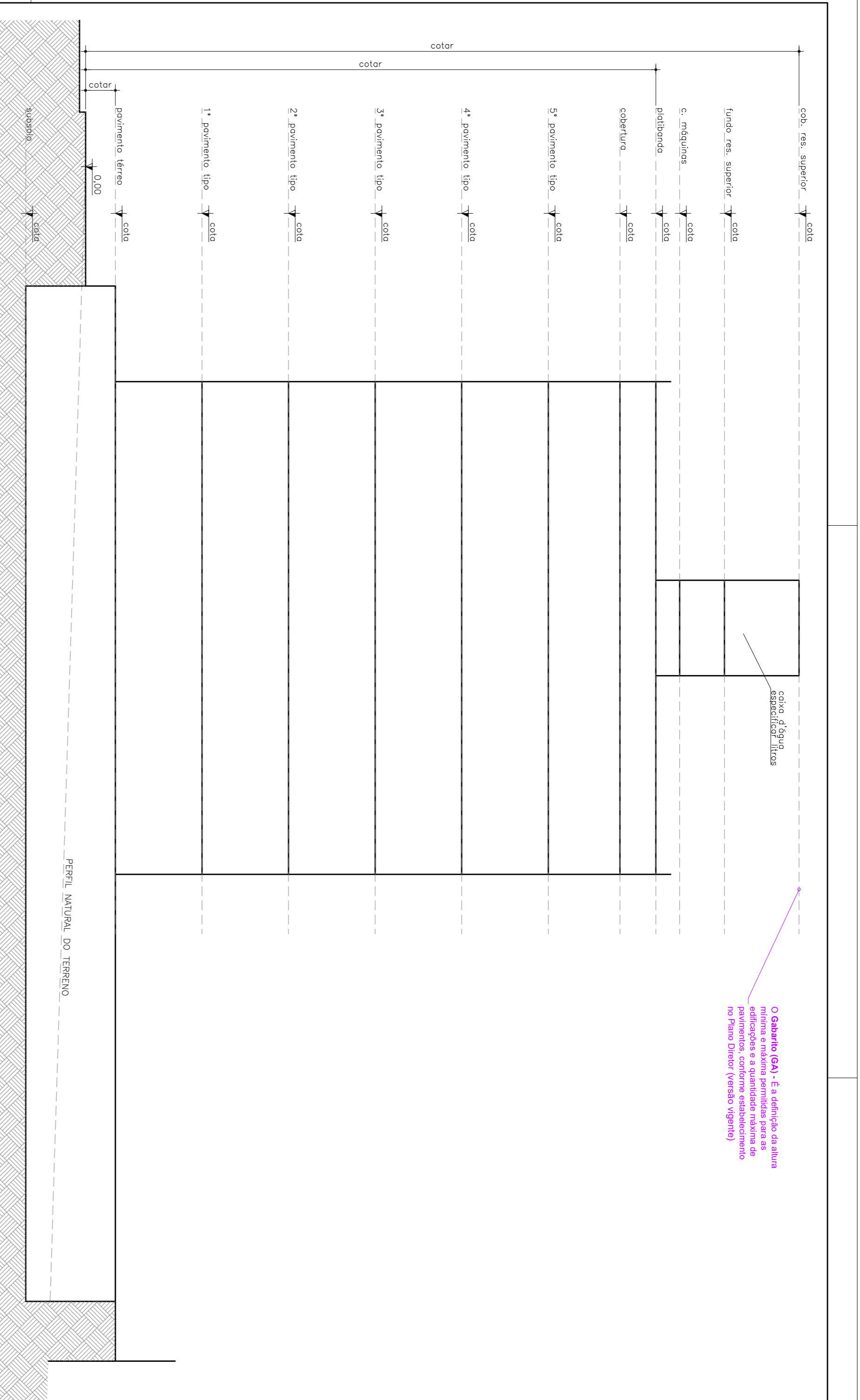
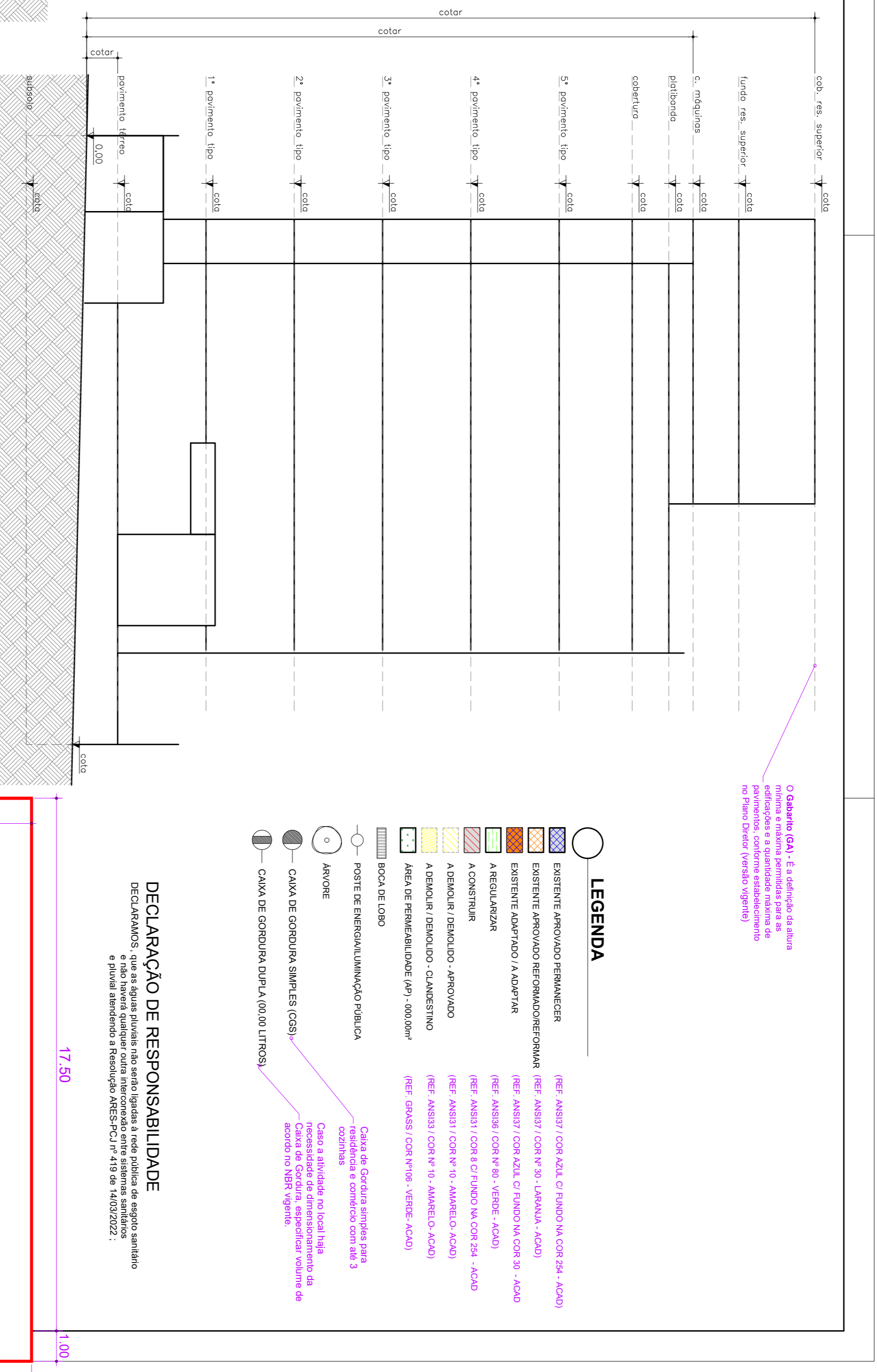


ANEXO 08

Modelo de projeto arquitetônico SIMPLIFICADO de empreendimento multifamiliar. (continua no anexo 07)



O Gabinete (GA) é a definição da altura edificável e a quantidade máxima de pavimentos, conforme estabelecimento no Plano Diretor (verbaldo vigente)



O Gabinete (GA) é a definição da altura edificável e a quantidade máxima de pavimentos, conforme estabelecimento no Plano Diretor (verbaldo vigente)

LEGENDA	
[Symbol]	EXISTENTE APROVADO PERMANECER (REF. ANSIS/1/ COR N° 20 - URBANISMO - ACAD)
[Symbol]	EXISTENTE APROVADO REFORMADO/REFORMAR (REF. ANSIS/1/ COR N° 20 - URBANISMO - ACAD)
[Symbol]	EXISTENTE ADAPTADO A ADAPTAR (REF. ANSIS/1/ COR N° 20 - URBANISMO - ACAD)
[Symbol]	A REGULABIZAR (REF. ANSIS/1/ COR N° 20 - URBANISMO - ACAD)
[Symbol]	A CONSTRUIR (REF. ANSIS/1/ COR N° 20 - URBANISMO - ACAD)
[Symbol]	A DEMOLIR/DEMOLIDO - APROVADO (REF. ANSIS/1/ COR N° 10 - AMBIENTE - ACAD)
[Symbol]	A DEMOLIR/DEMOLIDO - CANCELADO (REF. ANSIS/1/ COR N° 10 - AMBIENTE - ACAD)
[Symbol]	ÁREA DE PERMEABILIDADE (P ₁ - 100,00m ²) (REF. GRANSI/ COR N° 09 - VERDE - ACAD)
[Symbol]	BORDA DE LOBO
[Symbol]	POSTE DE ENERGIOLUMINÁRIO PÚBLICA
[Symbol]	ARVORE
[Symbol]	CAIXA DE COLETA SIMPLES (CCS)
[Symbol]	CAIXA DE COLETA DUA P.A. (60,00 LITROS)

Caixa de Coleta simples para resíduos e comêcio com até 3 cômodos
Caixa a instalar no local hábito de uso de
Caixa de Coleta, respeitando volume de acordo no NBR 12216.

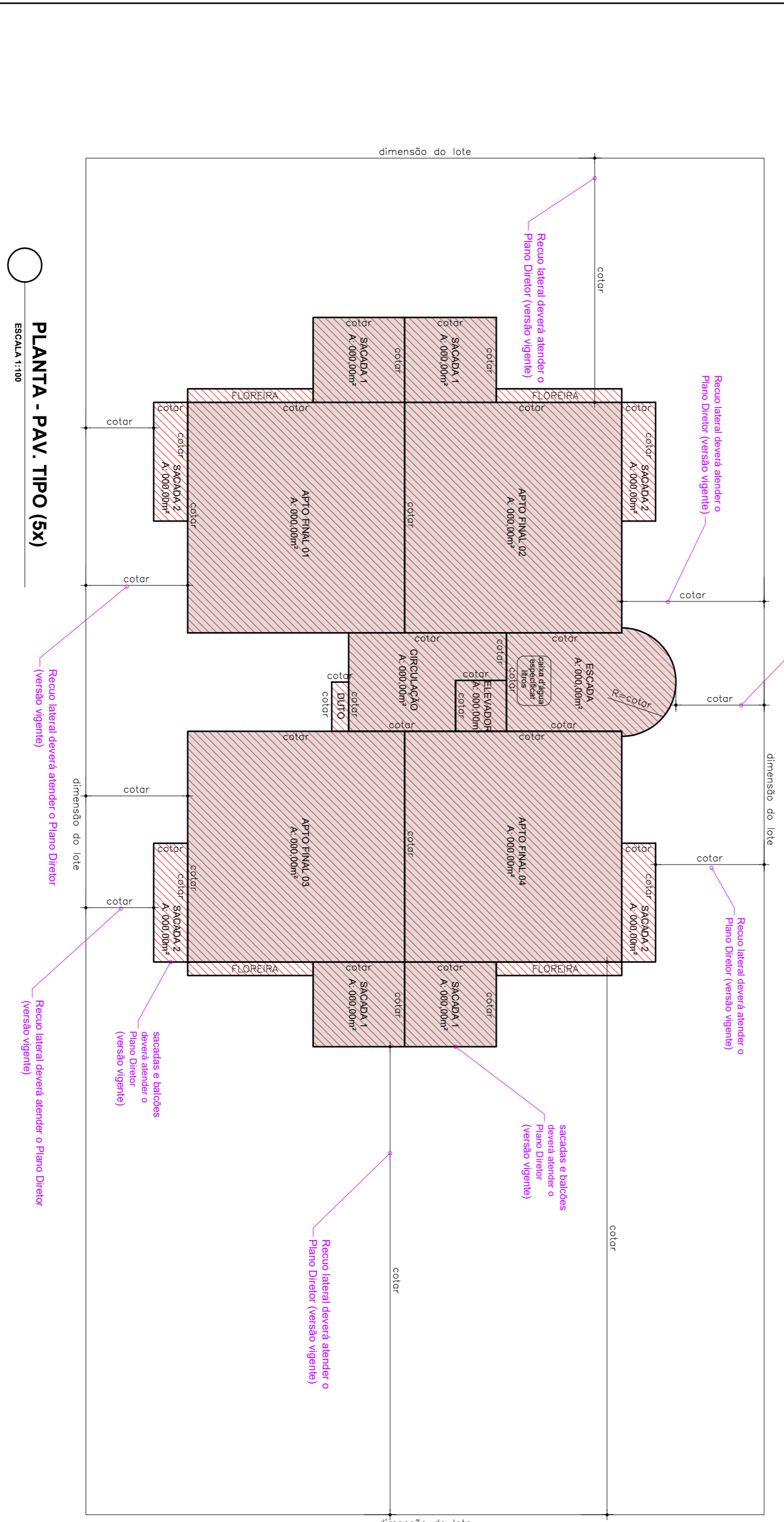
DECLARAÇÃO DE RESPONSABILIDADE
DECLARAMOS que a seguir planilha não sendo ligadas a este sistema e não haverá qualquer culpa intercorrente entre sistemas senão e privar atendendo a Resolução ANEP/PCU nº 419 de 14/03/2022.

ORIENTAÇÕES NA COR N° 200 - NÃO IMPRIMIR

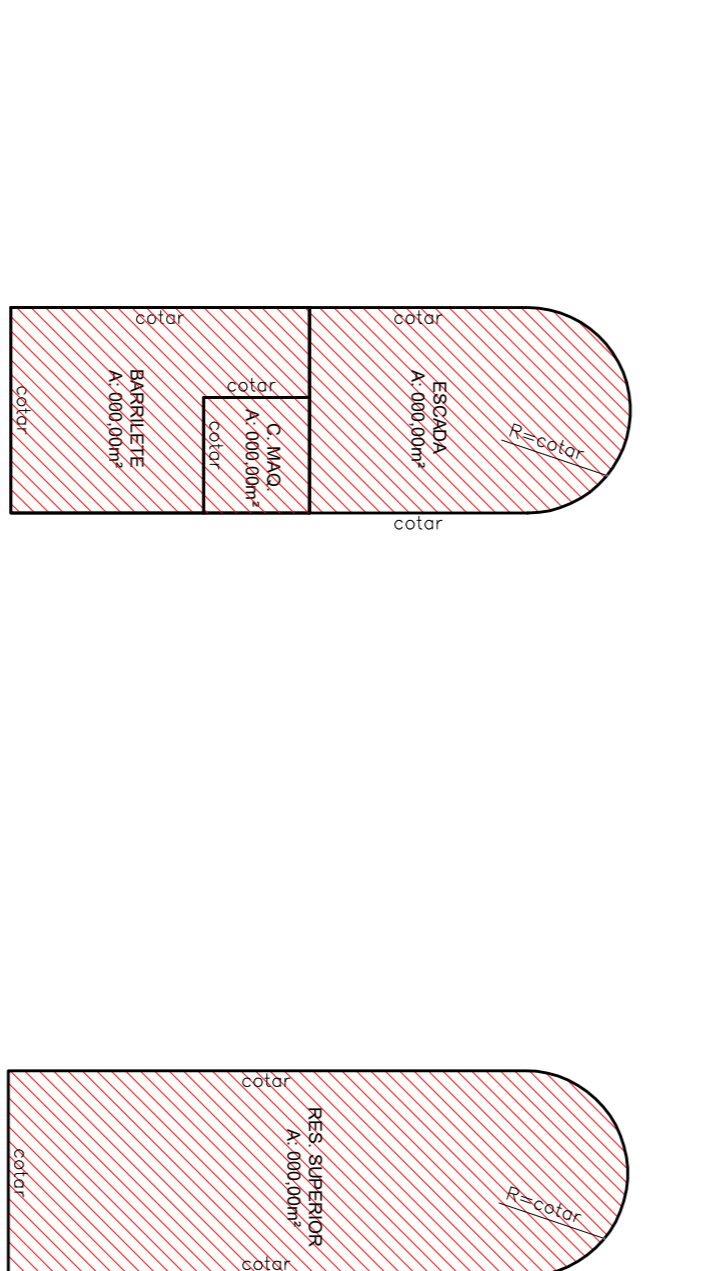
ÁREA RESERVADA PARA INFORMAÇÕES DE CARIMBO NÃO DESENHAR NESTA REGIÃO

ESQUEMA VERTICAL LONGITUDINAL
ESCALA 1:100

ESQUEMA VERTICAL TRANSVERSAL
ESCALA 1:100



PLANTA - PAV. TIPO (5x)
ESCALA 1:100

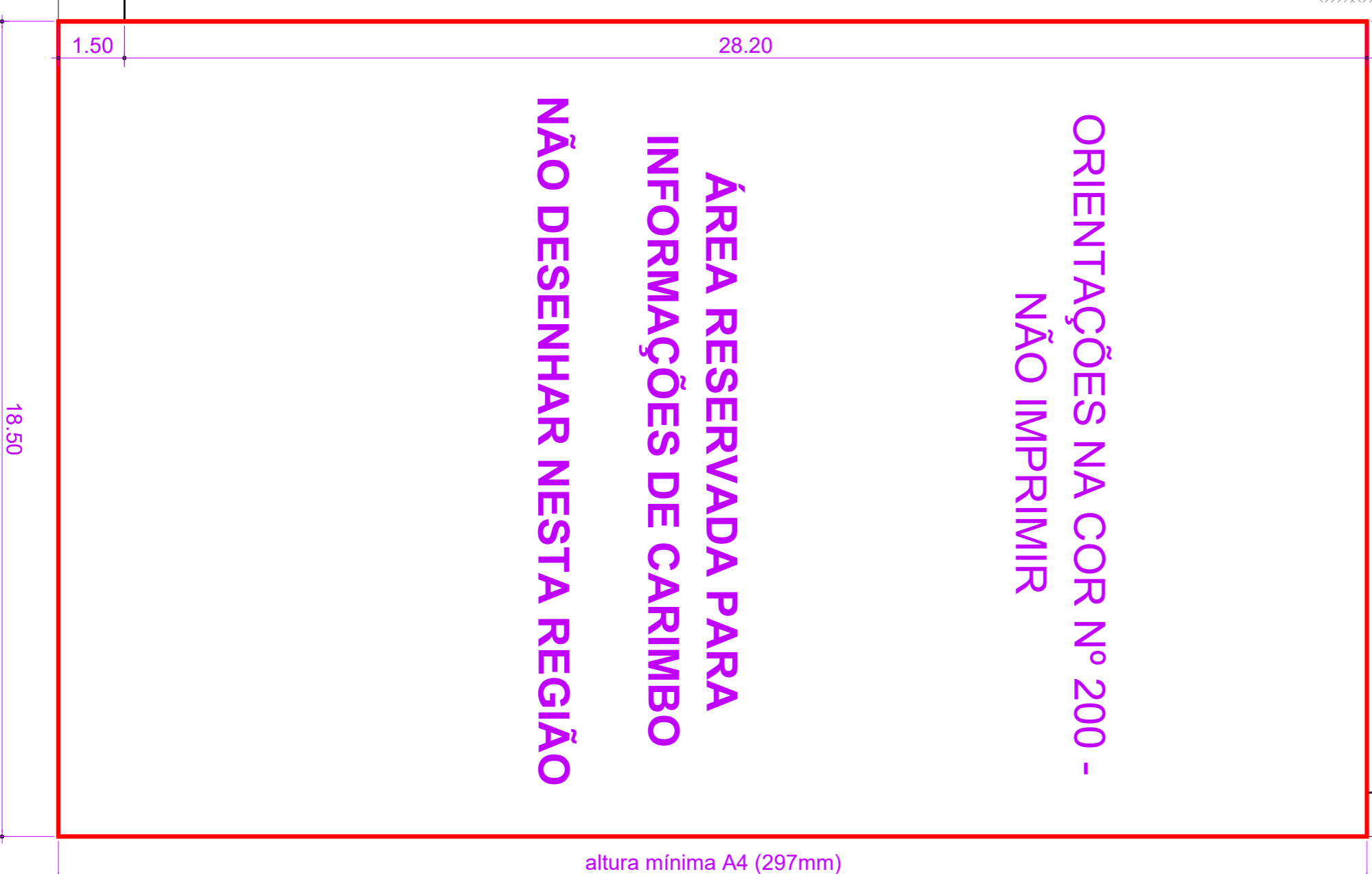


PLANTA - BARRILETE/C. MÁQUINAS
ESCALA 1:100



PLANTA - RES. SUPERIOR
ESCALA 1:100

ESPAÇO DESTINADO A APRESENTAÇÃO DO CORTE TRANSVERSAL DO PASSEIO PÚBLICO DE ACORDO COM A NORMA DE ACESSIBILIDADE NBR 9050/2015, DEMAIS INTERFERÊNCIAS APRESENTADAS NA DIRETRIZ (SAMAE, SAAMA, SOM E SPDU).



ITEM	QUANT	UNID	VALOR
1	1	m²	1,00
2	1	m²	1,00
3	1	m²	1,00
4	1	m²	1,00
5	1	m²	1,00
6	1	m²	1,00
7	1	m²	1,00
8	1	m²	1,00
9	1	m²	1,00
10	1	m²	1,00
11	1	m²	1,00
12	1	m²	1,00
13	1	m²	1,00
14	1	m²	1,00
15	1	m²	1,00
16	1	m²	1,00
17	1	m²	1,00
18	1	m²	1,00
19	1	m²	1,00
20	1	m²	1,00
21	1	m²	1,00
22	1	m²	1,00
23	1	m²	1,00
24	1	m²	1,00
25	1	m²	1,00
26	1	m²	1,00
27	1	m²	1,00
28	1	m²	1,00
29	1	m²	1,00
30	1	m²	1,00
31	1	m²	1,00
32	1	m²	1,00
33	1	m²	1,00
34	1	m²	1,00
35	1	m²	1,00
36	1	m²	1,00
37	1	m²	1,00
38	1	m²	1,00
39	1	m²	1,00
40	1	m²	1,00
41	1	m²	1,00
42	1	m²	1,00
43	1	m²	1,00
44	1	m²	1,00
45	1	m²	1,00
46	1	m²	1,00
47	1	m²	1,00
48	1	m²	1,00
49	1	m²	1,00
50	1	m²	1,00
51	1	m²	1,00
52	1	m²	1,00
53	1	m²	1,00
54	1	m²	1,00
55	1	m²	1,00
56	1	m²	1,00
57	1	m²	1,00
58	1	m²	1,00
59	1	m²	1,00
60	1	m²	1,00
61	1	m²	1,00
62	1	m²	1,00
63	1	m²	1,00
64	1	m²	1,00
65	1	m²	1,00
66	1	m²	1,00
67	1	m²	1,00
68	1	m²	1,00
69	1	m²	1,00
70	1	m²	1,00
71	1	m²	1,00
72	1	m²	1,00
73	1	m²	1,00
74	1	m²	1,00
75	1	m²	1,00
76	1	m²	1,00
77	1	m²	1,00
78	1	m²	1,00
79	1	m²	1,00
80	1	m²	1,00
81	1	m²	1,00
82	1	m²	1,00
83	1	m²	1,00
84	1	m²	1,00
85	1	m²	1,00
86	1	m²	1,00
87	1	m²	1,00
88	1	m²	1,00
89	1	m²	1,00
90	1	m²	1,00
91	1	m²	1,00
92	1	m²	1,00
93	1	m²	1,00
94	1	m²	1,00
95	1	m²	1,00
96	1	m²	1,00
97	1	m²	1,00
98	1	m²	1,00
99	1	m²	1,00
100	1	m²	1,00

altura mínima A4 (297mm)